

K projednání Zastupitelstvu města Tišnova – 22.06.2020

Předkládá Rada města Tišnova

Poznámka: Zveřejněna je pouze upravená verze dokumentu s ohledem na ochranu osobních údajů podle nařízení Evropského Parlamentu a Rady (EU) 2016/679, o ochraně fyzických osob v souvislosti se zpracováním osobních údajů a o volném pohybu těchto údajů, v platném znění.

Odkoupení pozemků v k.ú. Tišnov ve správě Správy železnic, s.o. (u areálu letního kina, pozemky vedle cyklostezky a pod cyklostezkou)

Obsah materiálu

Anotace

Důvodová zpráva	Příloha č. 1
Kopie katastrální mapy se zákresem (u letního kina)	Příloha č. 2
Kopie katastrální mapy se zákresem (pod cyklostezkou)	Příloha č. 3
Kopie katastrální mapy se zákresem (podél cyklostezky)	Příloha č. 4

Návrh usnesení**Zastupitelstvo města Tišnova****schvaluje**

odkoupení pozemků v k.ú. Tišnov parc.č. 1476/37 o výměře 22 m², parc.č. 2326/2 o výměře 2.629 m² a parc.č. 2371/10 o výměře 123 m² ve vlastnictví České republiky, s právem hospodaření s majetkem státu pro Správu železnic, s.o., IČ: 70994234, se sídlem v Praze, za kupní cenu ve výši 49.000 Kč. Náklady spojené s převodem vlastnictví k pozemkům hradí kupující město Tišnov.

Zpracováno dne 11.06.2020

Předkladatel	Za správnost	Zpracovatel	Právní garance	Garant
Rada města Tišnova	Bc. et Bc. Sukeníková Yara vedoucí odboru	Ing. Suchomel Ladislav referent odboru		Ing. Souček Karel místostarosta

Anotace

Obsahem materiálu je odkoupení pozemků v k.ú. Tišnov ve vlastnictví České republiky, s právem hospodaření pro Správu železnic, s.o.

Důvodová zpráva

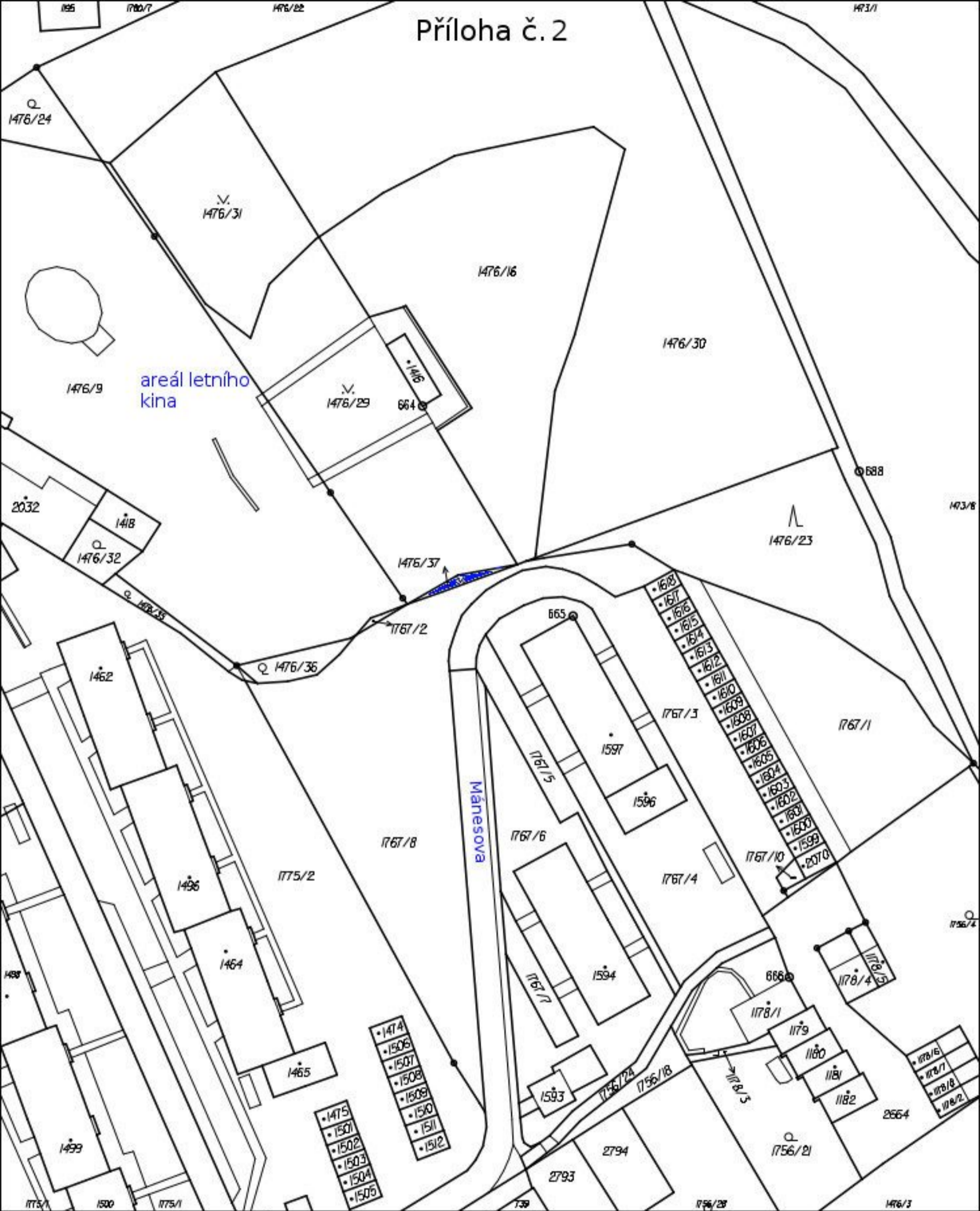
Město Tišnov požádalo v roce 2014 Správu železnic, s.o. (v té době Správu železniční dopravní cesty, s.o.) o odkoupení pozemků v k.ú. Tišnov parc.č. 1476/37, parc.č. 2326/2 a parc.č. 2371/10. Pozemek parc.č. 1476/37 o výměře 22 m² se nachází vedle areálu letního kina, pozemek parc.č. 2326/2 o výměře 2.629 m² leží podél cyklostezky za Trmačovem a pozemek parc.č. 2371/10 o výměře 123 m² je umístěn pod cyklostezkou podél řeky Svratky vedoucí k vlakovému přejezdu u Předklášteří.

Kupní cena byla stanovena na základě znaleckého posudku a jsou v ní zahrnuty i náklady spojené s převodem, vyjma poplatku za vklad do KN. Kupní cena činí částku 49.000 Kč s tím, že kupující město Tišnov uhradí také poplatek za vklad do KN.

Komise majetková Rady města Tišnova na svém zasedání dne 8. 6. 2020 doporučila Radě města Tišnova doporučit Zastupitelstvu města Tišnova schválit odkoupení pozemků v k.ú. Tišnov parc.č. 1476/37 o výměře 22 m², parc.č. 2326/2 o výměře 2.629 m² a parc.č. 2371/10 o výměře 123 m² ve vlastnictví České republiky, s právem hospodaření s majetkem státu pro Správu železnic, s.o., IČ: 70994234, se sídlem v Praze, za kupní cenu ve výši 49.000 Kč. Náklady spojené s převodem vlastnictví k pozemkům hradí kupující město Tišnov.

Materiál bude projednán na schůzi **Rady města Tišnova dne 17. 6. 2020**

Příloha č. 2

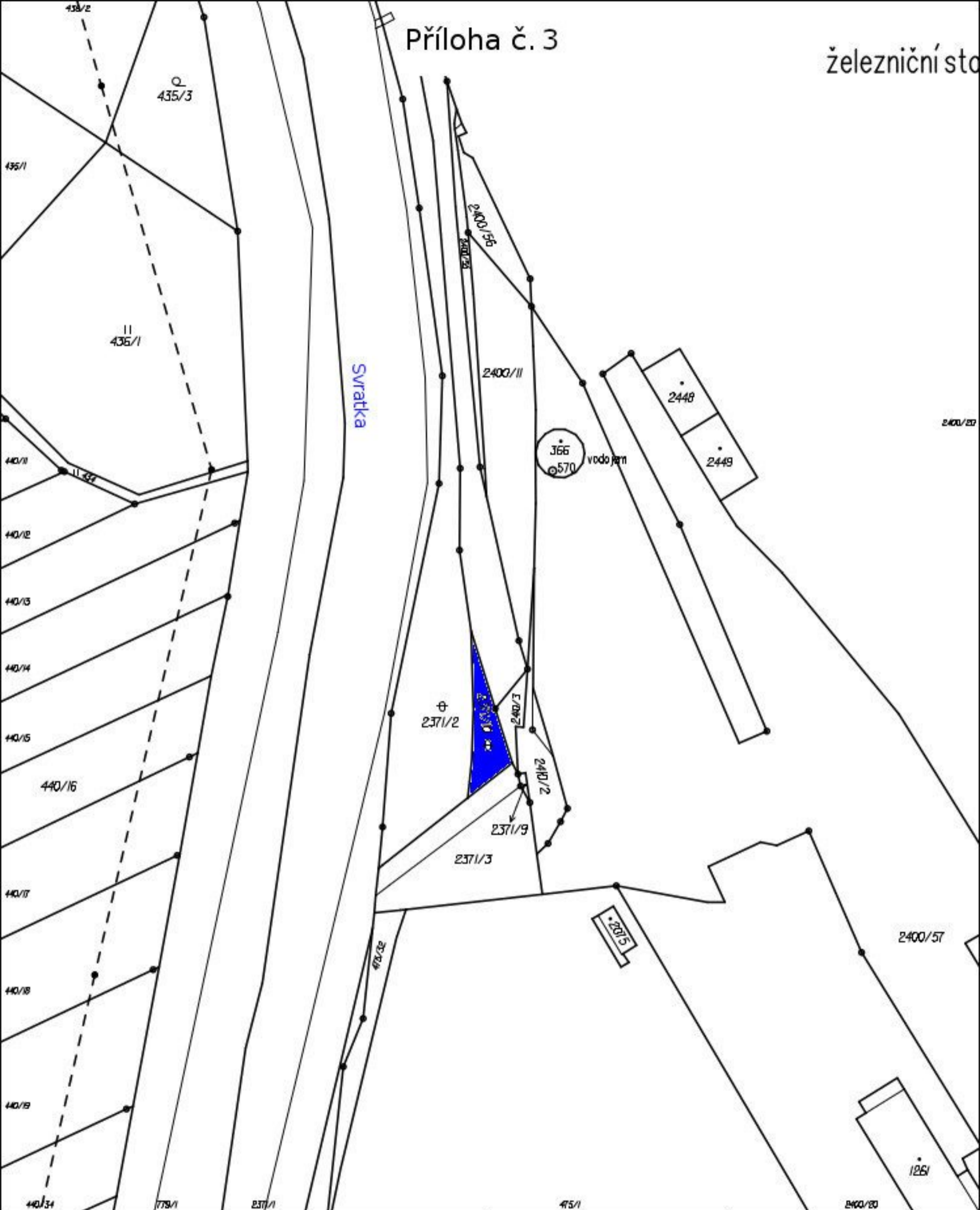


Katastrální úřad pro Jihomoravský kraj, Katastrální pracoviště Brno-venkov	Okres Brno-venkov	Obec Tišnov	Podpis Číslo Rozítka
Kat. území Tišnov	Mapový list č. TIŠNOV 3-1/32	Měřítko platné pro rám 198 x 277 mm 1:1000	
<h2>KOPIE KATASTRÁLNÍ MAPY</h2>			

Stav k 29.05.2020 06:15:02	Vyhotoval Vyhотовeno dálkovým přístupem	Dne 29.05.2020 06:28:44
-------------------------------	--	----------------------------

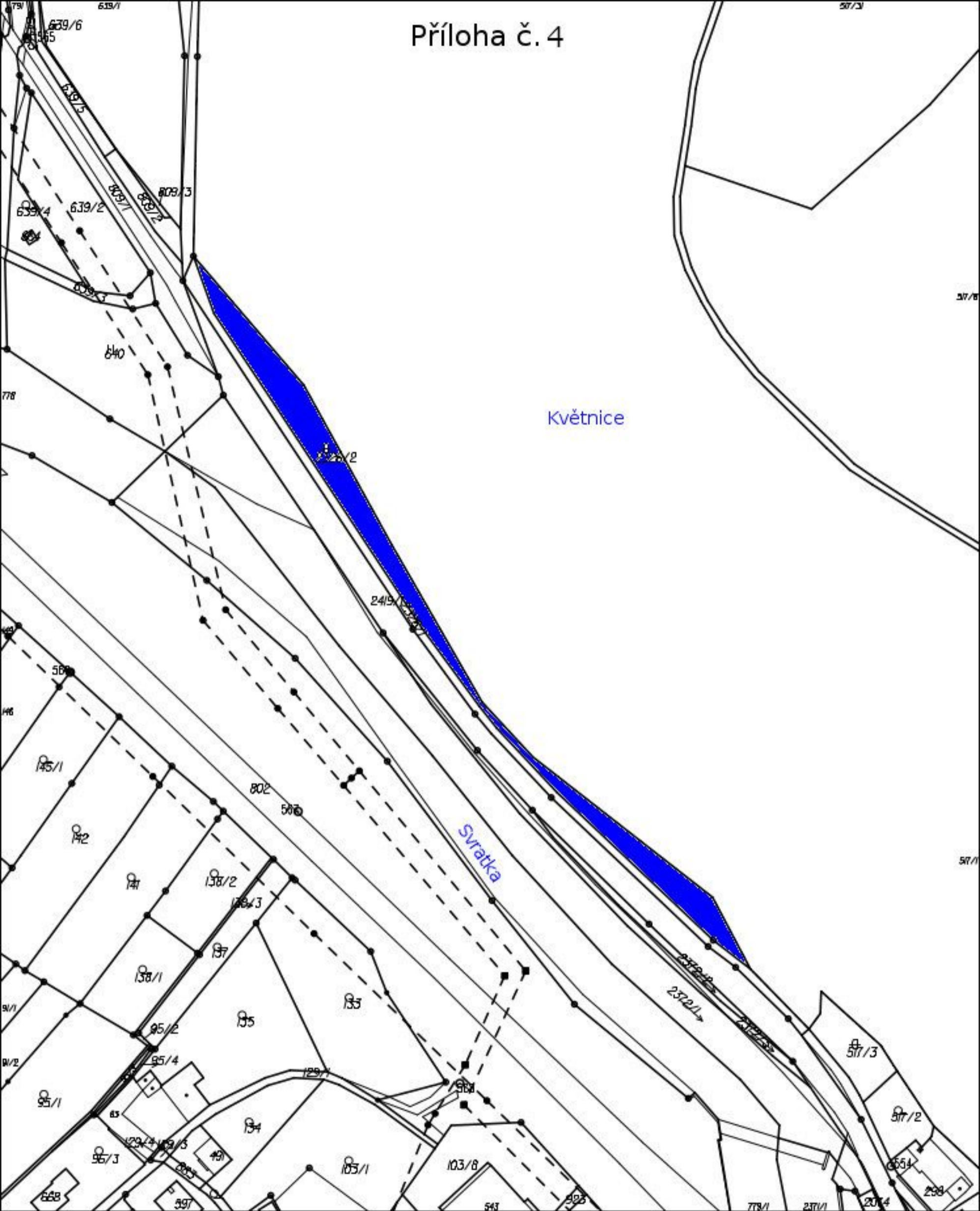
Příloha č. 3

železniční sto



Katastrální úřad pro Jihomoravský kraj, Katastrální pracoviště Brno-venkov	Okres Brno-venkov	Obec Tišnov	Podpis Číslo Razítko
Kat. území Tišnov	Mapový list č. TIŠNOV 4-1/22	Měřítko platné pro rámek 198 x 277 mm 1:1000	
KOPIE KATASTRÁLNÍ MAPY			
Stav k 29.05.2020 06:35:02	Vyhotoval Vyhotoveno dálkovým přístupem	Dne 29.05.2020 06:45:28	

Příloha č. 4



Katastrální úřad pro Jihomoravský kraj, Katastrální pracoviště Brno-venkov	Okres Brno-venkov	Obec Tišnov	Podpis Číslo Razítko
Kat. území Tišnov	Mapový list č. TIŠNOV 4-0/41	Měřítko platné pro ráz 198 x 277 mm 1:2000	
<h2>KOPIE KATASTRÁLNÍ MAPY</h2>			

Stav k 29.05.2020 06:35:02	Vyhotořil Vyhotořeno dálkovým přístupem	Dne 29.05.2020 06:53:52
-------------------------------	--	----------------------------